

愛媛県避難支援アプリ ひめシェルター

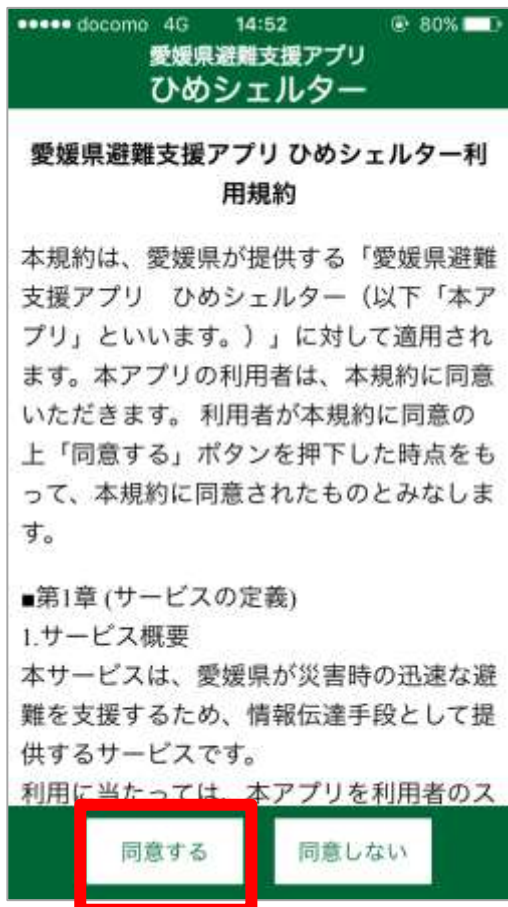
愛媛県 県民環境部 防災局 防災危機管理課

◆アプリをダウンロードし、インストールします。

各ストアより、アプリをダウンロードし、インストールします。

検索キーワード：ひめシェルター

- ◆利用規約に同意し、アプリの利用を開始します。ホームが表示されます。



タッチ

01.はじめに（プッシュ通知の設定）

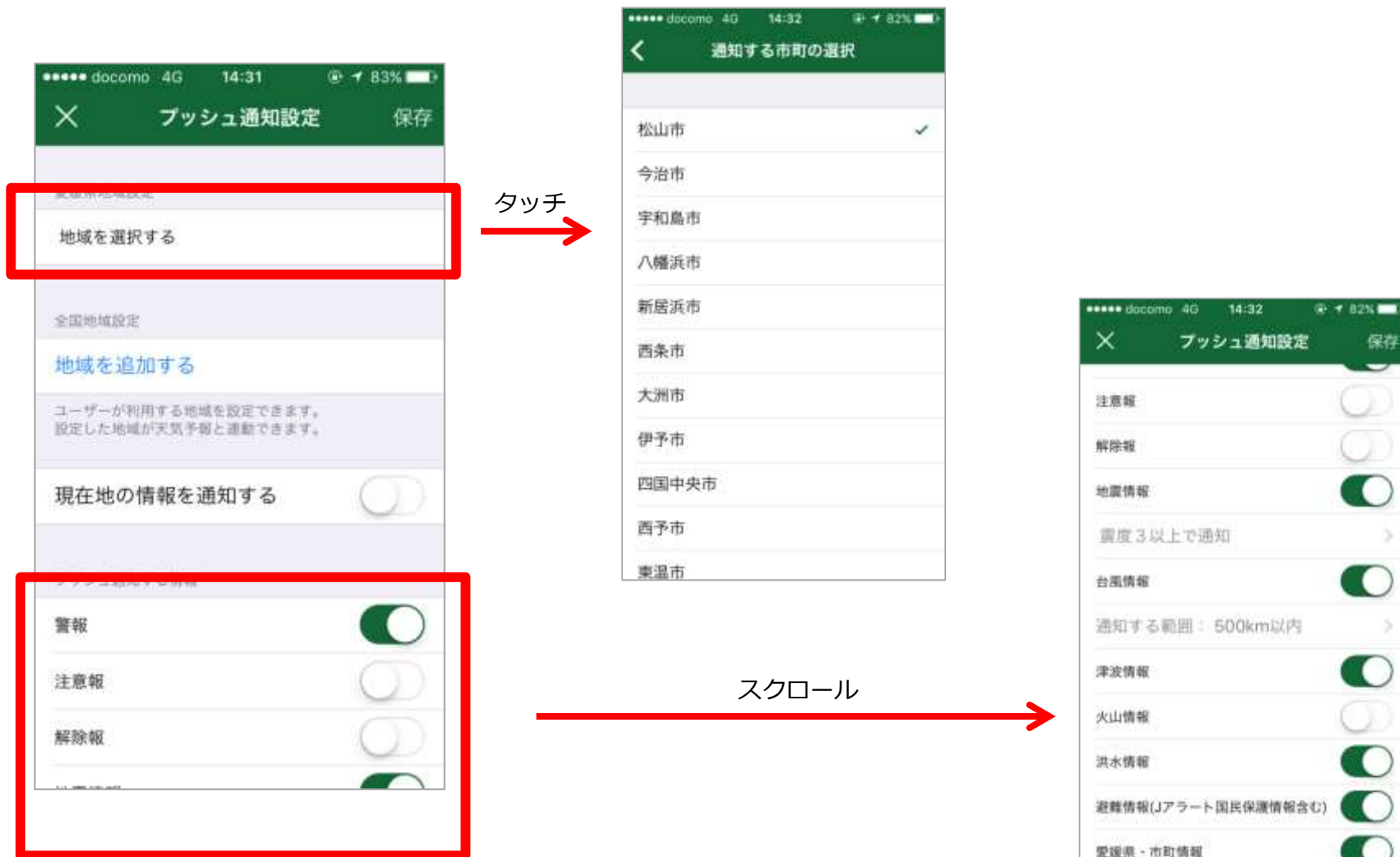
◆プッシュ通知設定で、地域や受け取りたい防災情報を選択します。

タッチ



01.はじめに（プッシュ通知の設定）

◆プッシュ通知設定で、地域や受け取りたい防災情報を選択します。



◆プッシュ通知設定で、該当するお知らせが通知されるようになります。



タッチ
→



- ◆最新のお知らせや、お知らせ一覧で詳細を確認できます。
(時系列のタイムライン表示ができます)



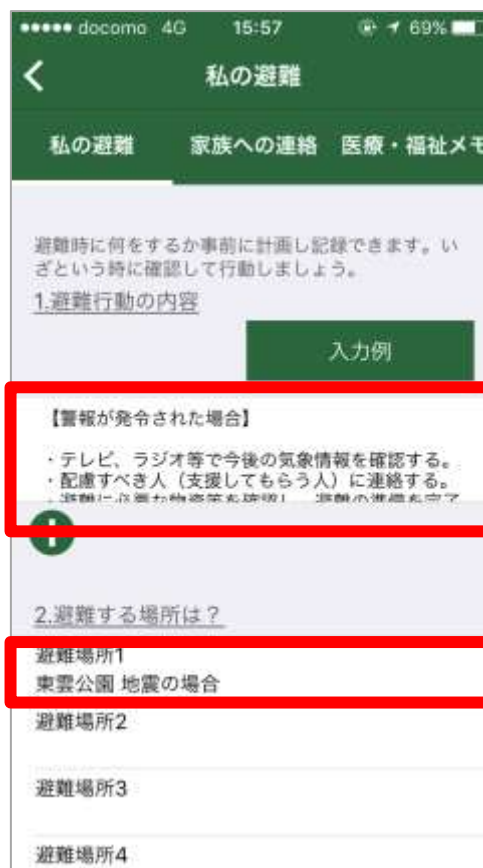
各種情報のタイムライン表示

詳細情報から、
地図や避難計画へ移動できる

◆天気・気象（goo提供）や、愛媛県・市町の防災情報コンテンツを閲覧できます。



◆災害を想定して事前に避難行動を計画し、記録できます。



**避難時に何をするか
事前に計画**

- ・ 避難行動
- ・ 避難場所
- ・ 連絡先

◆地図を表示し、現在地周辺（GPS 有効時）を確認できます。



◆避難場所・避難所を地図上で確認できます。



・表示する施設を選択できる
・開設状態の避難場所・避難所のみ表示も可



・標高バーで、標高の高いもののみ表示も可能。

・地図中心付近の避難場所・避難所をリストアップ



◆原子力災害時の避難経路所等を確認できます。



◆目的地を指定し、ルートを確認できます。（GoogleMapによる参考ルート）



施設を選択するとアイコンが出現

- ◆訓練時の移動ルートを記録できます。
（実際に歩いて確認したルートを記録し、表示できる）



施設を選択するとアイコンが出現

◆訓練時に現在地にメモ（写真付）を登録します。

※GPS機能が有効時に利用可



・現在地に、写真とテキストでメモを登録

・メモを確認

◆記録した訓練ルートをいつでも確認できます。（オフライン時含む）



◆私の避難（避難行動の内容、避難場所）の計画と合わせて、目的地としての位置情報を登録できます。

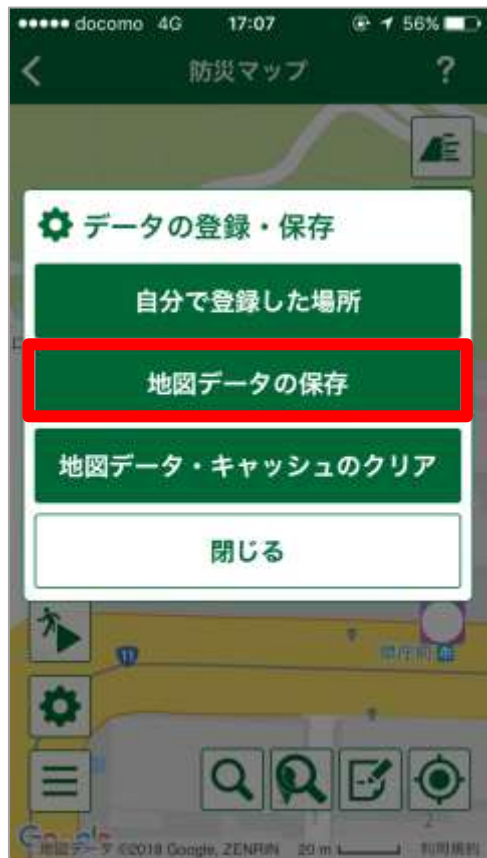


・登録した場所は、ルート検索の開始や目的地として設定できます。

◆危険箇所を確認できます。（ハザードマップ）



◆オフライン時にも確認したいエリアを予め端末に保存できます。



端末がオフラインになると、背景地図が端末に保存のものに切り替わります。
※ 地図表示範囲が保存した範囲外の場合には地図は表示されません。

- ◆自身の安否をJ-anpiに登録するとともに、家族・知人の安否を確認できます。
(J-anpi : 各種災害伝言板、Googleパーソンファインダー等と連動、横断検索可)



自身の安否情報を登録します。
登録された情報は、他の利用者が検索でき、
安否情報を共有できます。

家族・知人の安否を横断検索できます。

06.避難した後（SNSの表示）

◆SNSを表示し、最新の防災情報、状況を確認できます。
(専用アプリ、アカウントがなくても閲覧可能)

