地理院地図
GSI Maps

1：藤之内バス停横

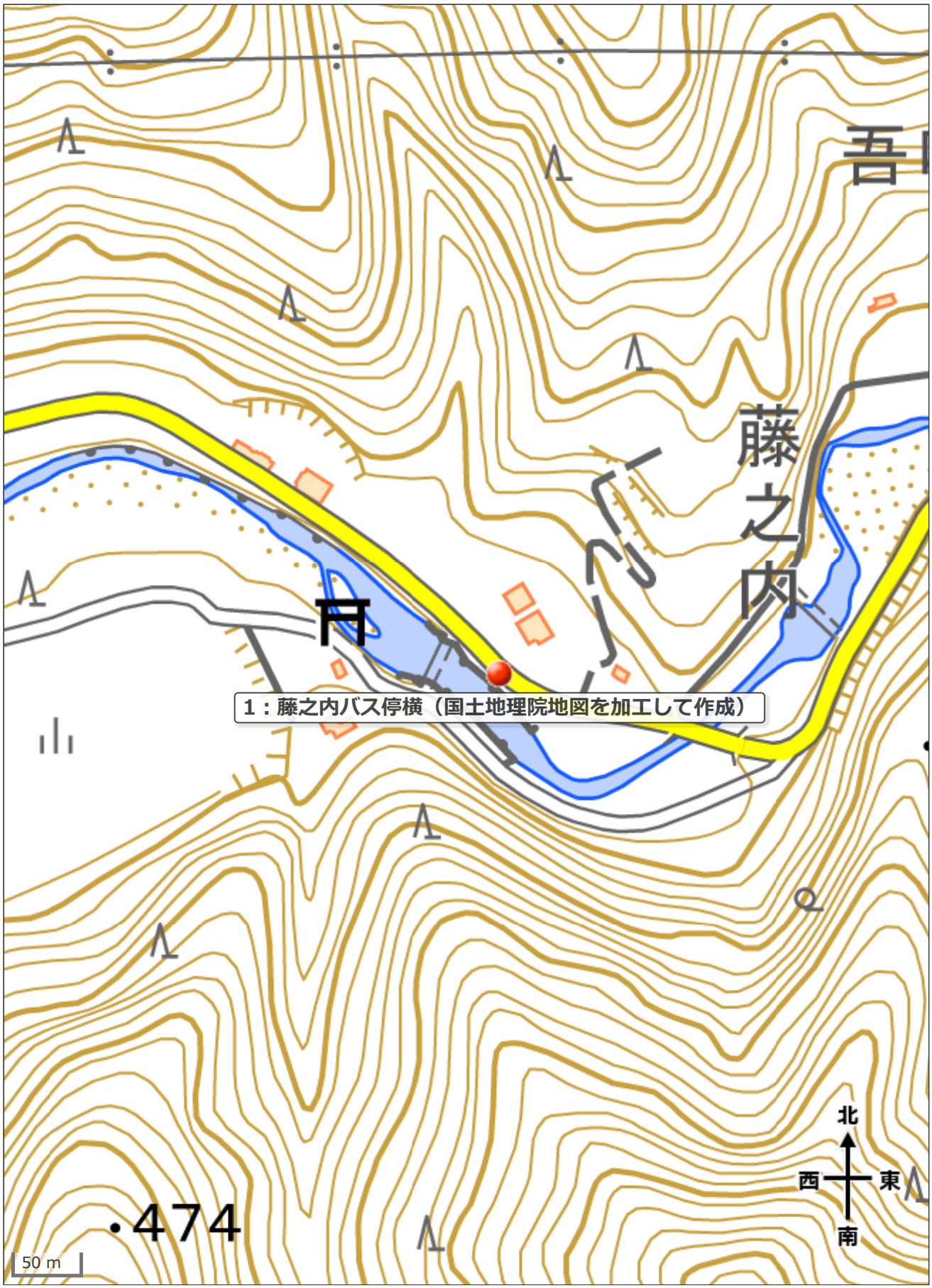

地理院地図
GSI Maps

2：神子野バス停前

地理院地図
GSI Maps

3：旧荒木谷ポンプ蔵置所前

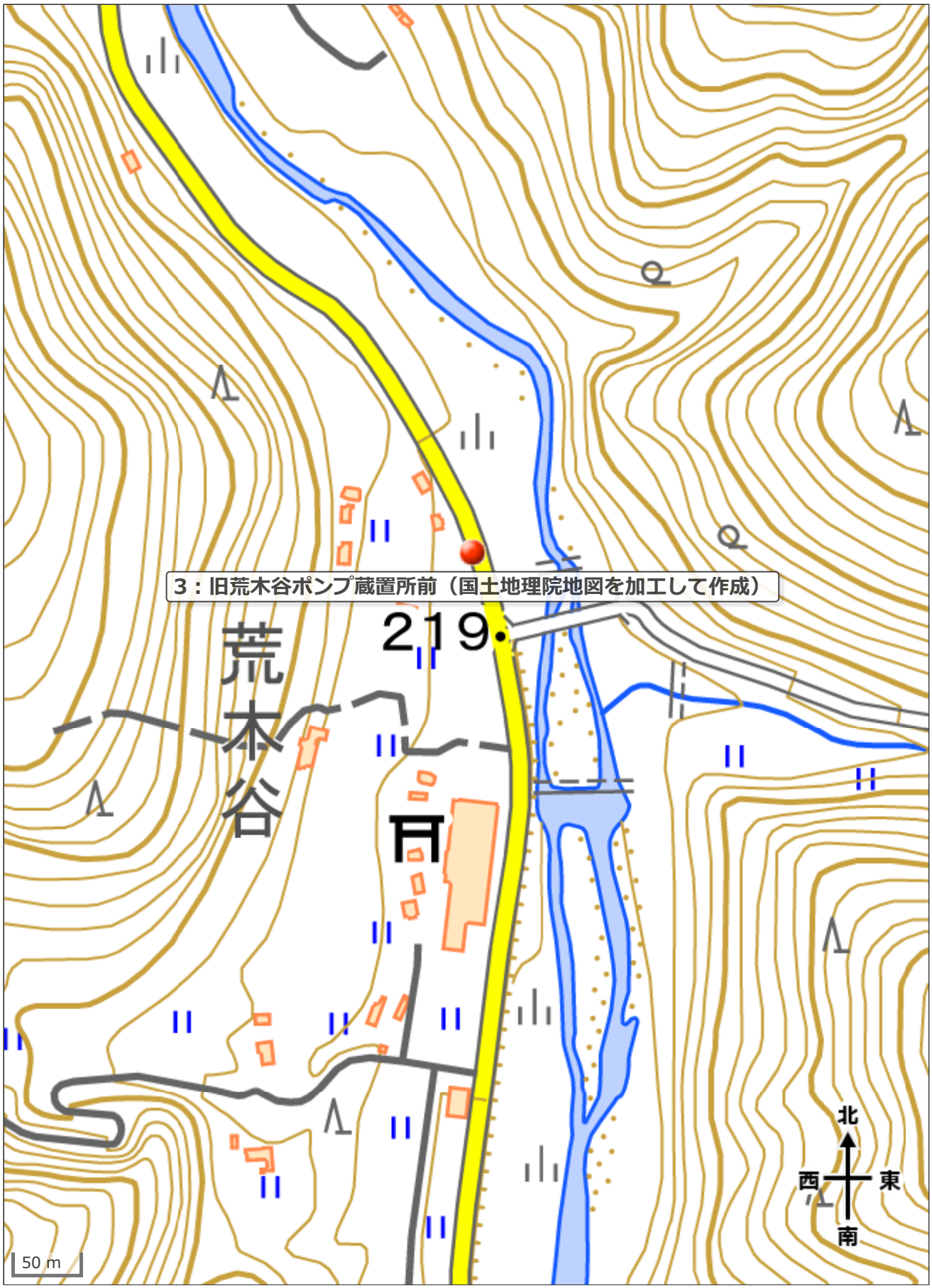

地理院地図
GSI Maps

4：井口集会所前道路沿

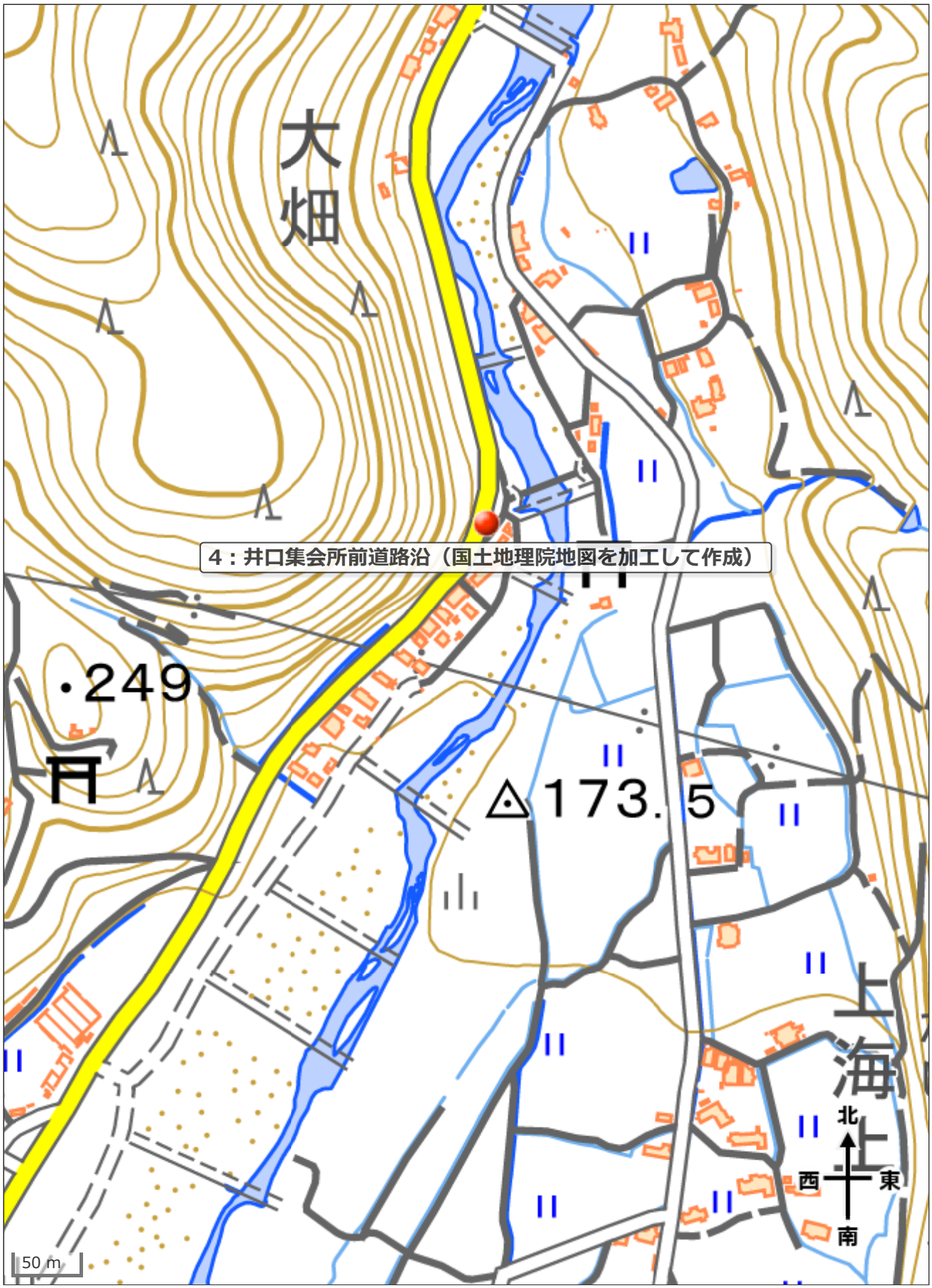

地理院地図
GSI Maps

5：石丸商店西側道路沿

地理院地図
GSI Maps

6：樋口集会所東側

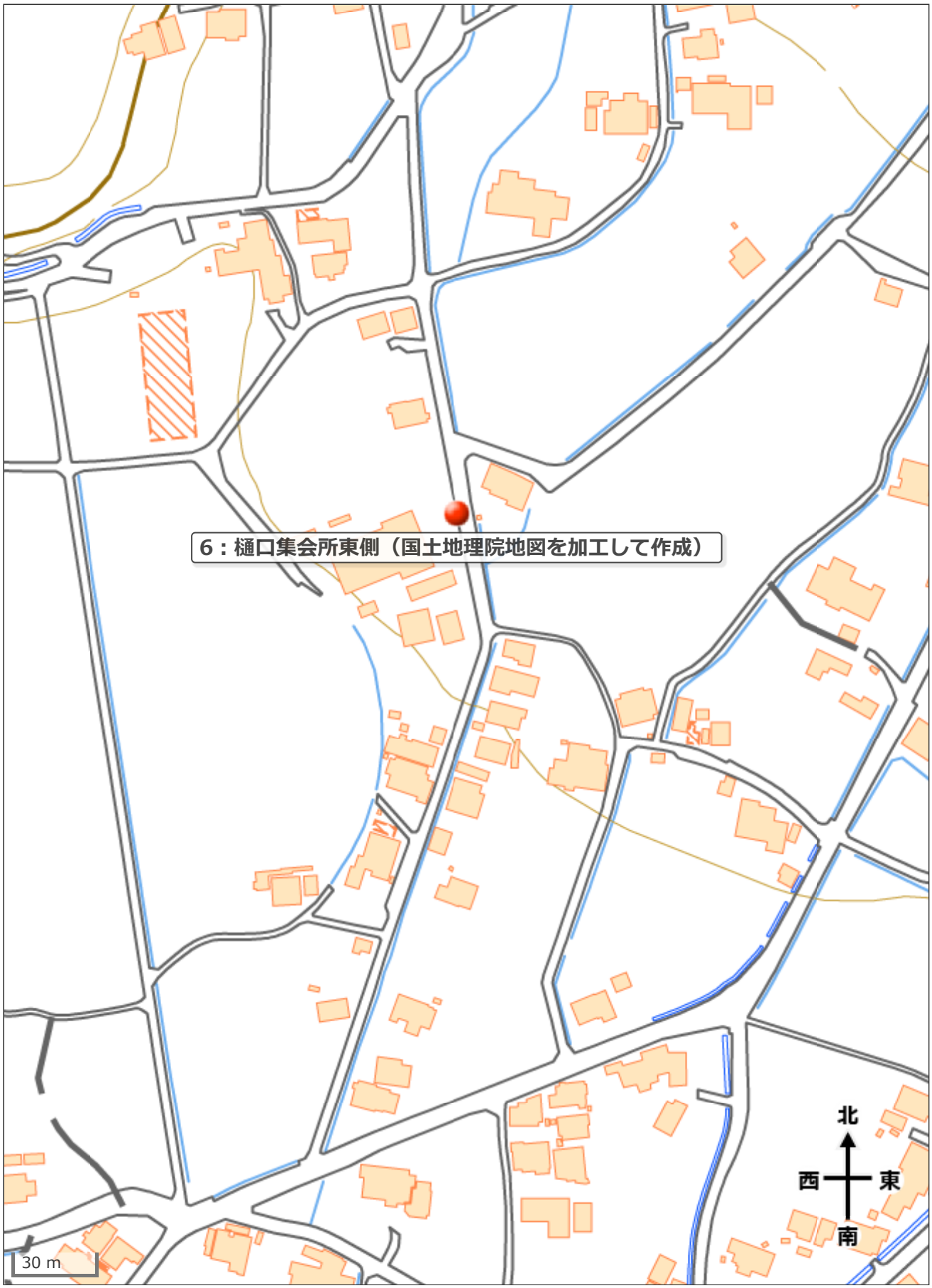

地理院地図
GSI Maps

7：伊予鉄道横河原駅舎東側

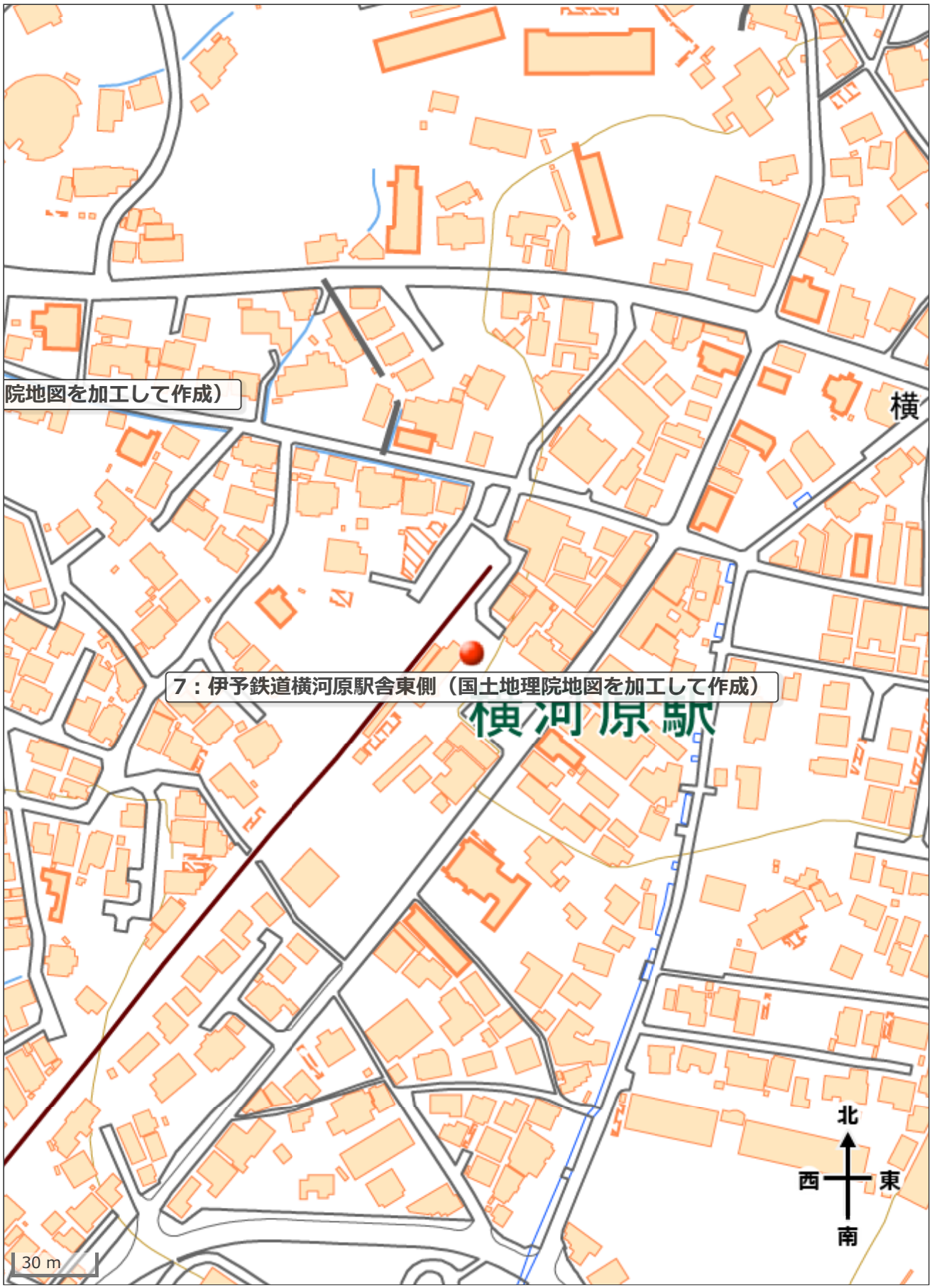

地理院地図
GSI Maps

8：双葉保育所入口東側

地理院地図
GSI Maps

9：志津川集会所西側

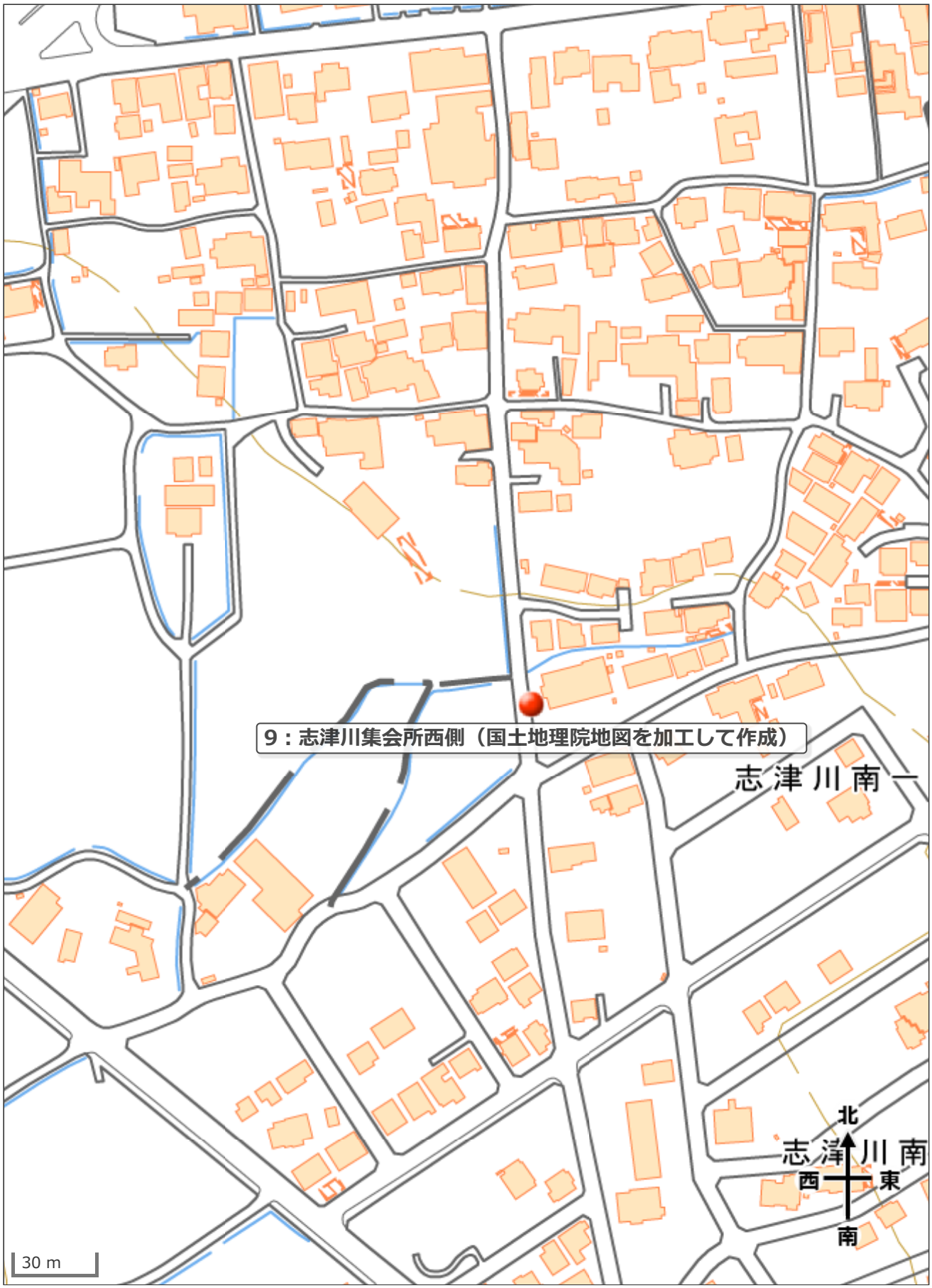

地理院地図
GSI Maps

10：個人宅前南側