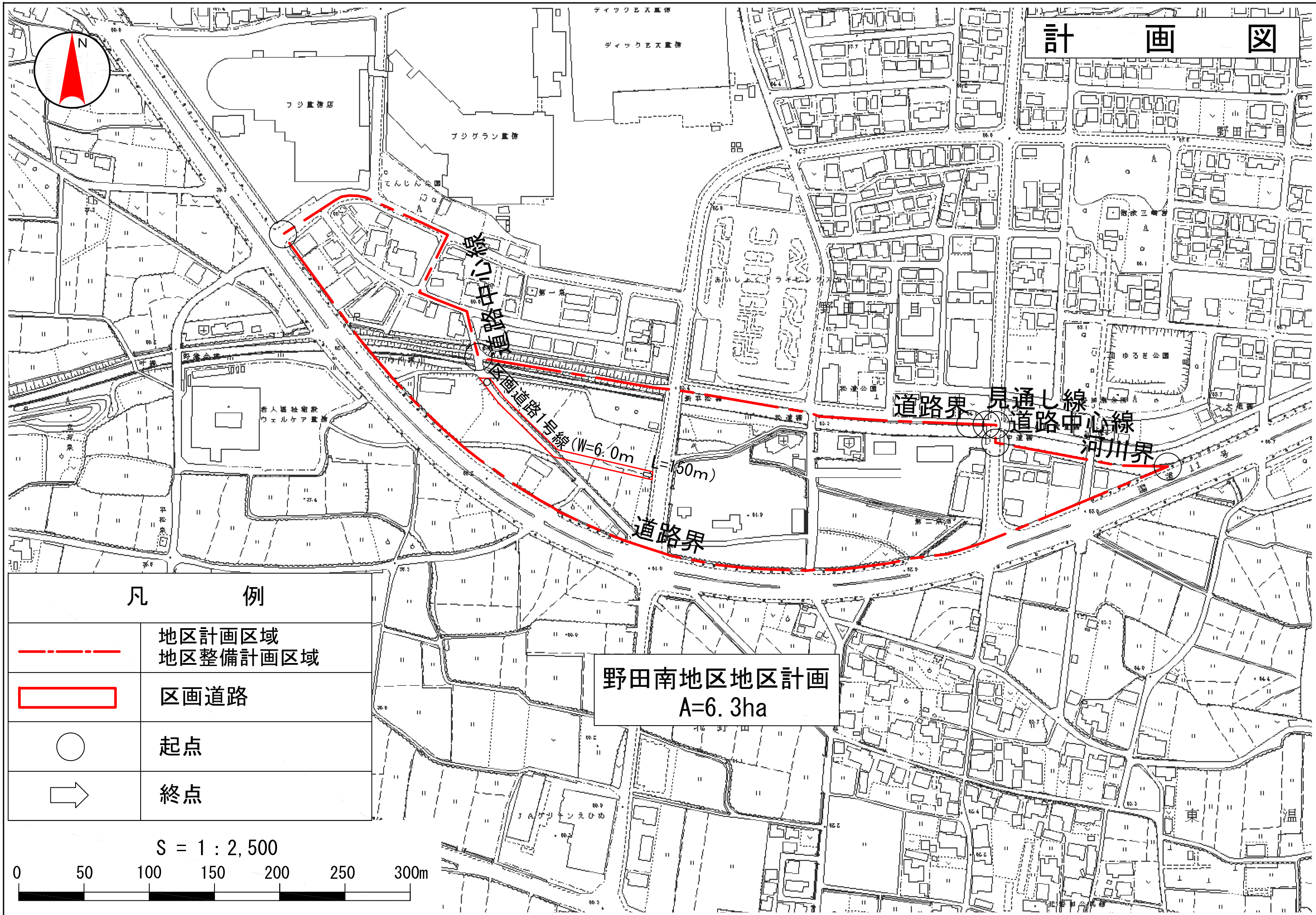






計 画 図



凡 例

	地区計画区域 地区整備計画区域
	区画道路
	起点
	終点

野田南地区地区計画
A=6.3ha

S = 1 : 2,500

0 50 100 150 200 250 300m